

# Obecné zastupiteľstvo Liptovský Ondrej



## U Z N E S E N I A

OBECNÉHO ZASTUPITEĽSTVA zo dňa 29. 3. 2019

### UZNESENIE ČÍSLO:

#### 18/2019

Obecné zastupiteľstvo schvaľuje program rokovania obecného zastupiteľstva.

Obecné zastupiteľstvo určuje overovateľov zápisnice - Mgr. A. Mlynarčíková a Mgr. V. Gejdoš a zapisovateľku – G. Budajová.

Hlasovanie: Za: 4

Proti: 0

Zdržal sa: 0

Dátum podpisu uznesenia: 29. 3. 2019

Ľuboš Žubor, starosta obce: .....

#### 19/2019

Obecné zastupiteľstvo berie na vedomie kontrolu plnenia uznesení z predchádzajúceho zasadnutia konaného 22. 2. 2019.

Dátum podpisu uznesenia: 29. 3. 2019

Ľuboš Žubor, starosta obce: .....

#### 20/2019

Obecné zastupiteľstvo sa berie na vedomie správu o prípravných prácach na výstavbu miestnej prístupovej komunikácie v lokalite „Kňazové – Žabiarne“, ktorú podal Ing. M. Zuzaniak, starosta obce Jakubovany. V uvedenej správe sa ďalej konštatuje, že starosta Liptovského Ondreja doteraz neurobil skoro nič a celú prácu len zdržuje.

Ďalej starosta z Jakubovian trval na tom, že miestna komunikácia musí prejsť zo SPF na obec Jakubovany a obec Liptovský Ondrej sa bude podieľať na výstavbe tejto komunikácie.

Obecné zastupiteľstvo v Liptovskom Ondreji nesúhlasí s takýmito tvrdeniami, preto dáva toto vyhlásenie:

Starosta obce Liptovský Ondrej navrhoval riešiť ešte v roku 2018 výstavbu spoločnej cesty cez dotácie (Eurofondy, MASKA...) tak, aby minimálne zaťažila rozpočty obcí. Vtedy by musela prejsť sporná časť komunikácie zo SPF na obec Liptovský Ondrej.

Nakoľko poslanci obce Jakubovany nesúhlasia s takýmto riešením a aby sa predišlo zbytočným nedorozumeniam a zároveň aby obec Liptovský Ondrej nezasahovala do katastra obce Jakubovany, obecné zastupiteľstvo Liptovský Ondrej súhlasí, aby pozemok pod miestnu komunikáciu, vo vlastníctve SPF, prešiel do majetku obce Jakubovany.

Tým, že pozemok bude patriť obci Jakubovany a musí slúžiť ako miestna komunikácia (inak sa nedá previesť zo SPF na obec) obec Liptovský Ondrej nemôže do tejto komunikácie investovať finančné prostriedky, nakoľko by išlo o investovanie do cudzieho majetku. Je to prísne kontrolované.

K tomu, že starosta obce Liptovský Ondrej doteraz v uvedenej veci nič neurobil, obecné zastupiteľstvo konštatuje, že podľa predložených listín a nie prázdnych slov, starosta obce Liptovský Ondrej urobil nasledovné:

- dal spracovať výškopis a polohopis na uvedenú komunikáciu, ktoré doručil projektantovi,
- zabezpečil projektanta Ing. Martina Uličného, ktorý urobil predbežný projekt pre územné

Zapísala: G. Budajová

rozhodnutie a vyjadrenie pre SPF,  
- vybavil určenie staveného úradu pre spomínanú stavbu,  
- zabezpečil vyjadrenie z pozemkového úradu,  
- zaslal žiadosť na vyjadrenie SPF,  
- vytiahol z katastra listy vlastníctva a snímky z pozemkovej mapy  
a chcel ďalej pokračovať, ale keď Vážený pán starosta z Jakubovian mu do telefónu pred jeho nezamestnanými na neho začal kričať a zložil mu telefón, prestal vo veci konať.

Z uvedených dôvodov obecné zastupiteľstvo považuje celú výstavbu miestnej komunikácie za uzatvorenú a už sa k nej nebude vracáť a žiada obec Jakubovany aby ďalej konala v tejto veci.  
Obec Liptovský Ondrej, starosta aj poslanci sú otvorení pri komunikácii a riešení ďalších spoločných problémov obcí.


Dátum podpisu uznesenia: 29. 3. 2019

Ľuboš Žubor, starosta obce: 


#### 21/2019

Obecné zastupiteľstvo berie na vedomie správa o prevádzke materskej školy v Jakubovianoch.

Dátum podpisu uznesenia: 29. 3. 2019

Ľuboš Žubor, starosta obce: 

#### 22/2019


Obecné zastupiteľstvo **schvaľuje** nadobudnutie spoluvlastníckeho podielu vo veľkosti 1/2 k celku na pozemku, nachádzajúceho sa v k. ú. Liptovský Ondrej, obec Liptovský Ondrej, okres Liptovský Mikuláš, a to parc. č. KN-C 387/9 zastavané plochy a nádvoria o výmere 138 m<sup>2</sup> podľa geometrického plánu č. 35162431-8/2019 od , Budajovej, trvale bytom Liptovský Ondrej, 032 04 Liptovský Ondrej, za účelom majetkovoprávneho usporiadania vlastníckych vzťahov k pozemku parc. č. KN-C 387/9 podľa geometrického plánu č. 35162431-8/2019, na ktorom obec Liptovský Ondrej ako investor vybudovala chodník v rámci stavby: „Rekonštrukcia chodníka v obci Liptovský Ondrej“. Kúpna cena je stanovená podľa znaleckého posudku č. 194/2018 zo dňa 28. 09. 2018, vyhotoveného znalcom Ing. Miroslavom Todákom, ktorým je v danej lokalite určená všeobecná hodnota pozemkov, nachádzajúcich sa pod stavbou chodníka v Liptovskom Ondreji, a to vo výške 850,77 eur, slovom: osemstopäťdesiat eur sedemdesiatsedem centov, čo je 12,33 eur/m<sup>2</sup>.

Hlasovanie: Za: 4



Proti: 0

Zdržal sa: 0

Dátum podpisu uznesenia: 29. 3. 2019

Ľuboš Žubor, starosta obce: 

#### 23/2019


Obecné zastupiteľstvo **schvaľuje** nadobudnutie spoluvlastníckeho podielu vo veľkosti 1/2 k celku na pozemku, nachádzajúceho sa v k. ú. Liptovský Ondrej, obec Liptovský Ondrej, okres Liptovský Mikuláš, a to parc. č. KN-C 387/9 zastavané plochy a nádvoria o výmere 138 m<sup>2</sup> podľa geometrického plánu č. 35162431-8/2019 od , trvale bytom Sládkovičova 034 01 , za účelom majetkovoprávneho usporiadania vlastníckych vzťahov k pozemku parc. č. KN-C 387/9 podľa geometrického plánu č. 35162431-8/2019, na ktorom obec Liptovský Ondrej ako investor vybudovala chodník v rámci stavby: „Rekonštrukcia chodníka v obci Liptovský Ondrej“. Kúpna cena je stanovená podľa znaleckého posudku č. 194/2018 zo dňa 28. 09. 2018, vyhotoveného znalcom Ing. Miroslavom Todákom, ktorým je v danej lokalite určená všeobecná hodnota pozemkov, nachádzajúcich sa pod stavbou chodníka v Liptovskom Ondreji, a to vo výške 850,77 eur, slovom: osemstopäťdesiat eur sedemdesiatsedem centov, čo je 12,33 eur/m<sup>2</sup>.

Hlasovanie: Za: 4

Proti: 0

Zdržal sa: 0

Dátum podpisu uznesenia: 29. 3. 2019

Ľuboš Žubor, starosta obce: 

Zapísala: G. Budajová

**24/2019**


Obecné zastupiteľstvo **schvaľuje** nadobudnutie spoluvlastníckeho podielu vo veľkosti 1/2 k celku na pozemkoch, nachádzajúcich sa v k. ú. Liptovský Ondrej, obec Liptovský Ondrej, okres Liptovský Mikuláš, a to parc. č. KN-C 387/7 zastavané plochy a nádvoria o výmere 61 m<sup>2</sup> a parc. KN-C 387/8 zastavané plochy a nádvoria o výmere 2 m<sup>2</sup> podľa geometrického plánu č. 35162431-8/2019 od ..... , trvale bytom L ..... 04 L ..... v ..... za účelom majetkovoprávneho usporiadania vlastníckych vzťahov k pozemku parc. č. KN-C 387/7 a KN-C 387/8 podľa geometrického plánu č. 35162431-8/2019, na ktorom obec Liptovský Ondrej ako investor vybudovala chodník v rámci stavby: „Rekonštrukcia chodníka v obci Liptovský Ondrej“. Kúpna cena je stanovená podľa znaleckého posudku č. 194/2018 zo dňa 28. 09. 2018, vyhotoveného znalcom Ing. Miroslavom Todákom, ktorým je v danej lokalite určená všeobecná hodnota pozemkov, nachádzajúcich sa pod stavbou chodníka v Liptovskom Ondreji, a to vo výške 388,40 eur, slovom: tristoosemdesiatosem eur štyridsať centov, čo je 12,33 eur/m<sup>2</sup>.

Hlasovanie: Za: 4

Proti: 0

Zdržal sa: 0

Dátum podpisu uznesenia: 29. 3. 2019

Ľuboš Žubor, starosta obce: ..... **25/2019**

Obecné zastupiteľstvo **schvaľuje** nadobudnutie spoluvlastníckeho podielu vo veľkosti 1/2 k celku na pozemkoch, nachádzajúcich sa v k. ú. Liptovský Ondrej, obec Liptovský Ondrej, okres Liptovský Mikuláš, a to parc. č. KN-C 387/7 zastavané plochy a nádvoria o výmere 61 m<sup>2</sup> a parc. KN-C 387/8 zastavané plochy a nádvoria o výmere 2 m<sup>2</sup> podľa geometrického plánu č. 35162431-8/2019 od ..... , trvale bytom L ..... 04 L ..... v ..... za účelom majetkovoprávneho usporiadania vlastníckych vzťahov k pozemku parc. č. KN-C 387/7 a KN-C 387/8 podľa geometrického plánu č. 35162431-8/2019, na ktorom obec Liptovský Ondrej ako investor vybudovala chodník v rámci stavby: „Rekonštrukcia chodníka v obci Liptovský Ondrej“. Kúpna cena je stanovená podľa znaleckého posudku č. 194/2018 zo dňa 28. 09. 2018, vyhotoveného znalcom Ing. Miroslavom Todákom, ktorým je v danej lokalite určená všeobecná hodnota pozemkov, nachádzajúcich sa pod stavbou chodníka v Liptovskom Ondreji, a to vo výške 388,40 eur, slovom: tristoosemdesiatosem eur štyridsať centov, čo je 12,33 eur/m<sup>2</sup>.

Hlasovanie: Za: 4

Proti: 0

Zdržal sa: 0

Dátum podpisu uznesenia: 29. 3. 2019

Ľuboš Žubor, starosta obce: ..... **26/2019**

Obecné zastupiteľstvo ukladá zabezpečiť všetky potrebné doklady - projekty pre stavebné povolenie na výstavbu materskej školy v obci.

Hlasovanie: Za: 4

Proti: 0

Zdržal sa: 0

Dátum podpisu uznesenia: 29. 3. 2019

Ľuboš Žubor, starosta obce: ..... **27/2019**

Obecné zastupiteľstvo ukladá zabezpečiť preloženie detského ihriska v obci (v súvislosti s umiestnením stavby materskej školy).

Hlasovanie: Za: 4

Proti: 0

Zdržal sa: 0

Dátum podpisu uznesenia: 29. 3. 2019

Ľuboš Žubor, starosta obce: ..... 